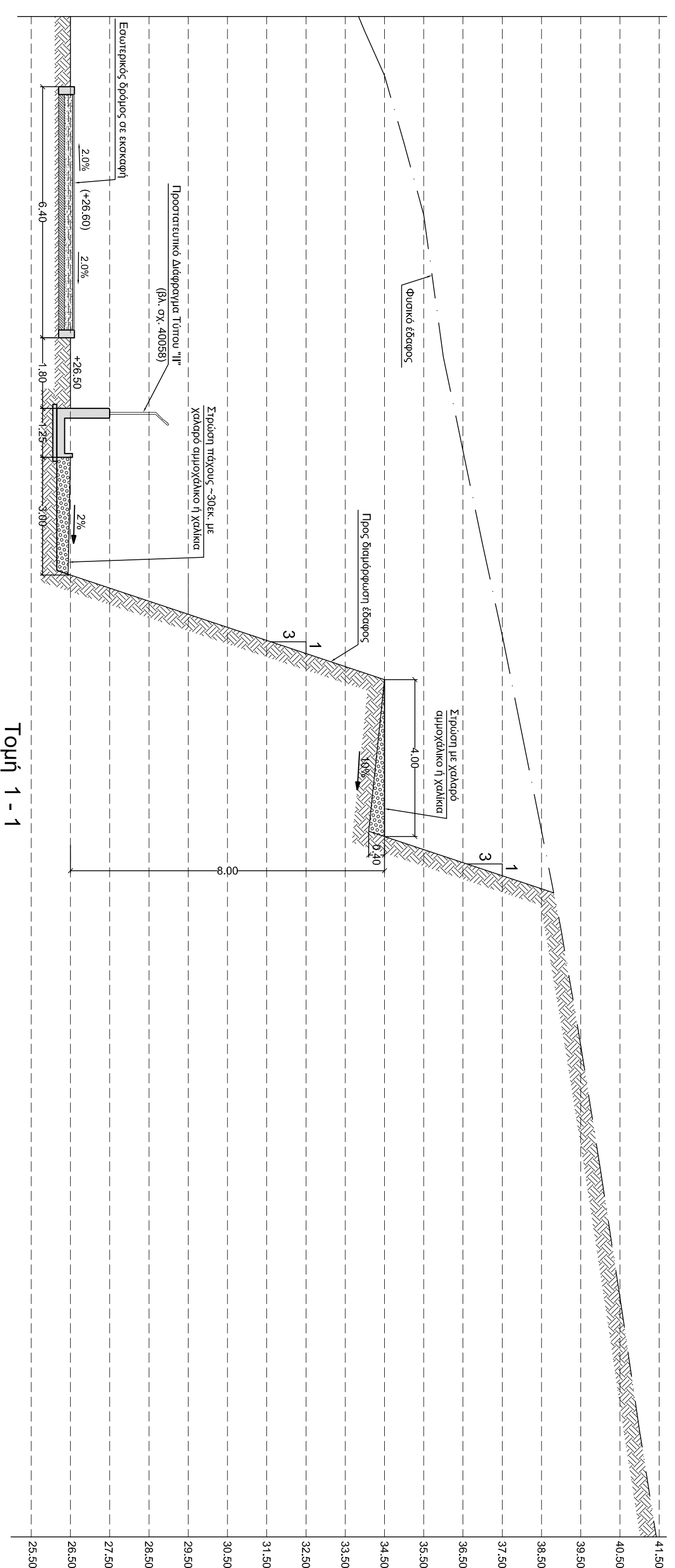
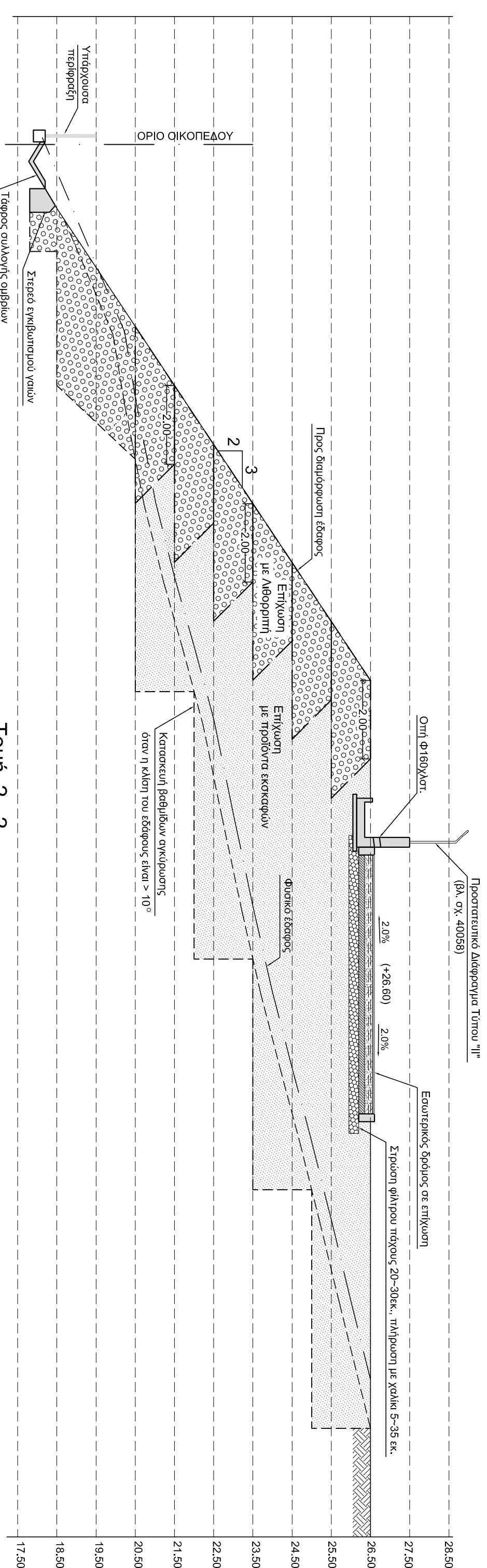


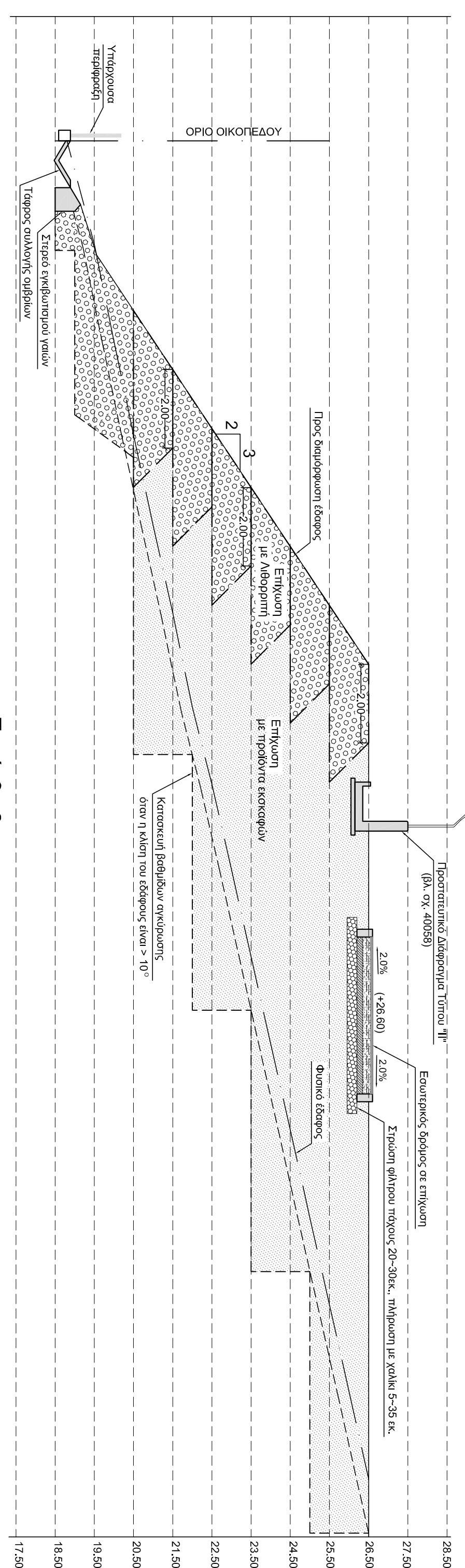
ΔΙΑΤΟΜΕΣ ΔΙΑΜΟΡΦΩΣΗΣ ΠΡΑΝΩΝ GIS ΛΑΥΡΙΟΥ



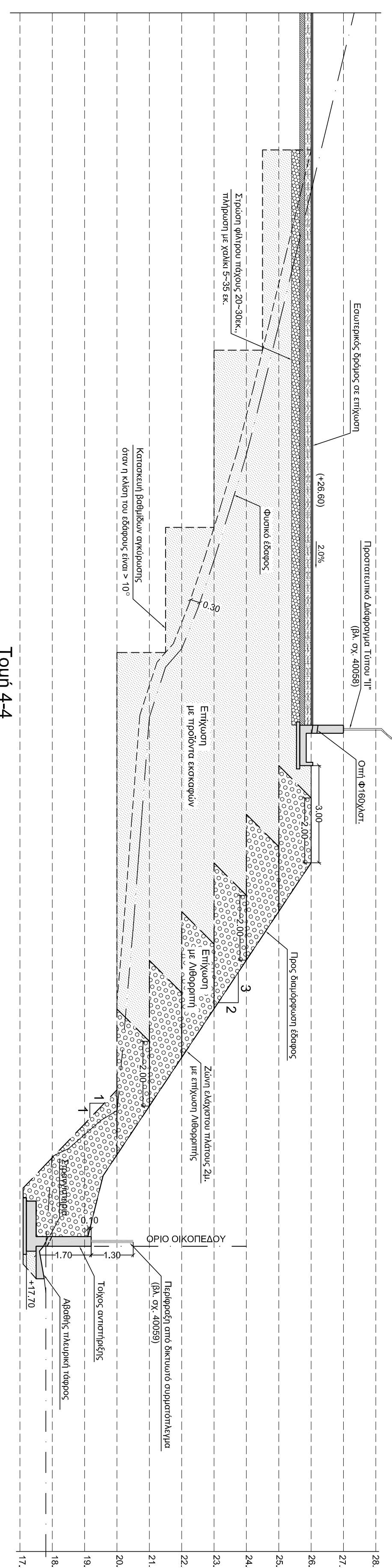
Τομή 1 - 1



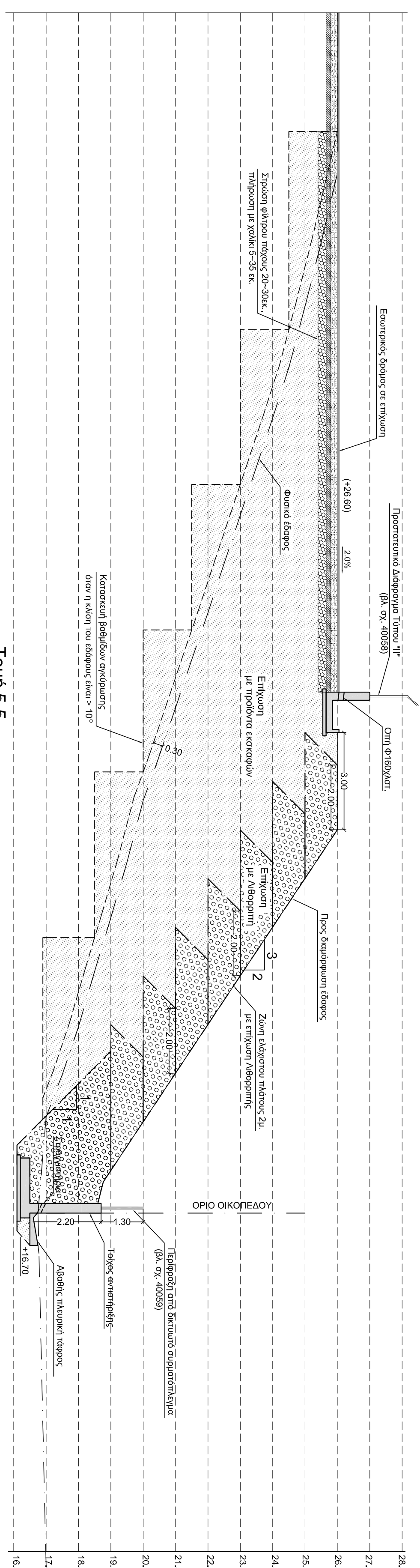
Τομή 2-2



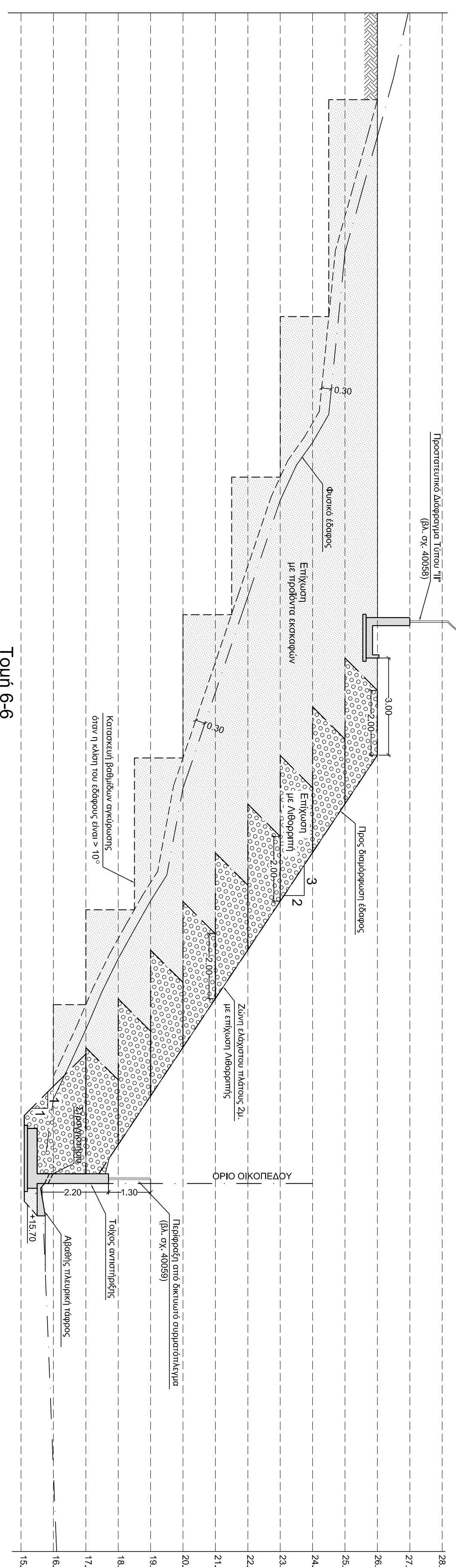
Τομή 3-3



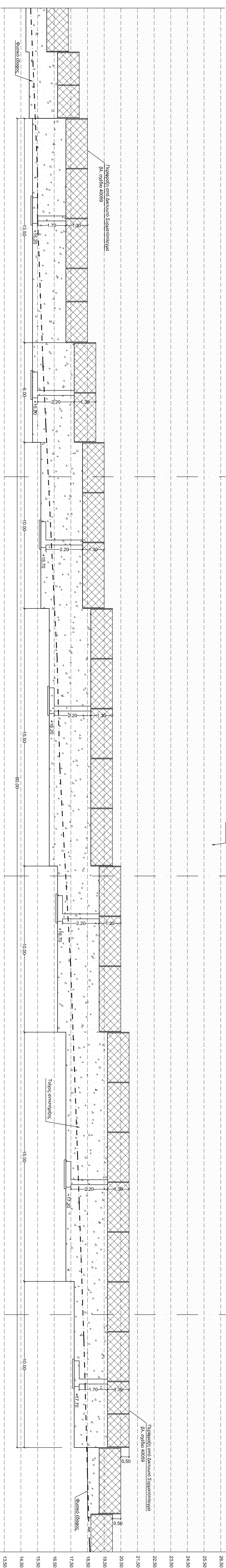
Τομή 4-4



Τομή 5-5



Τομή 6-6

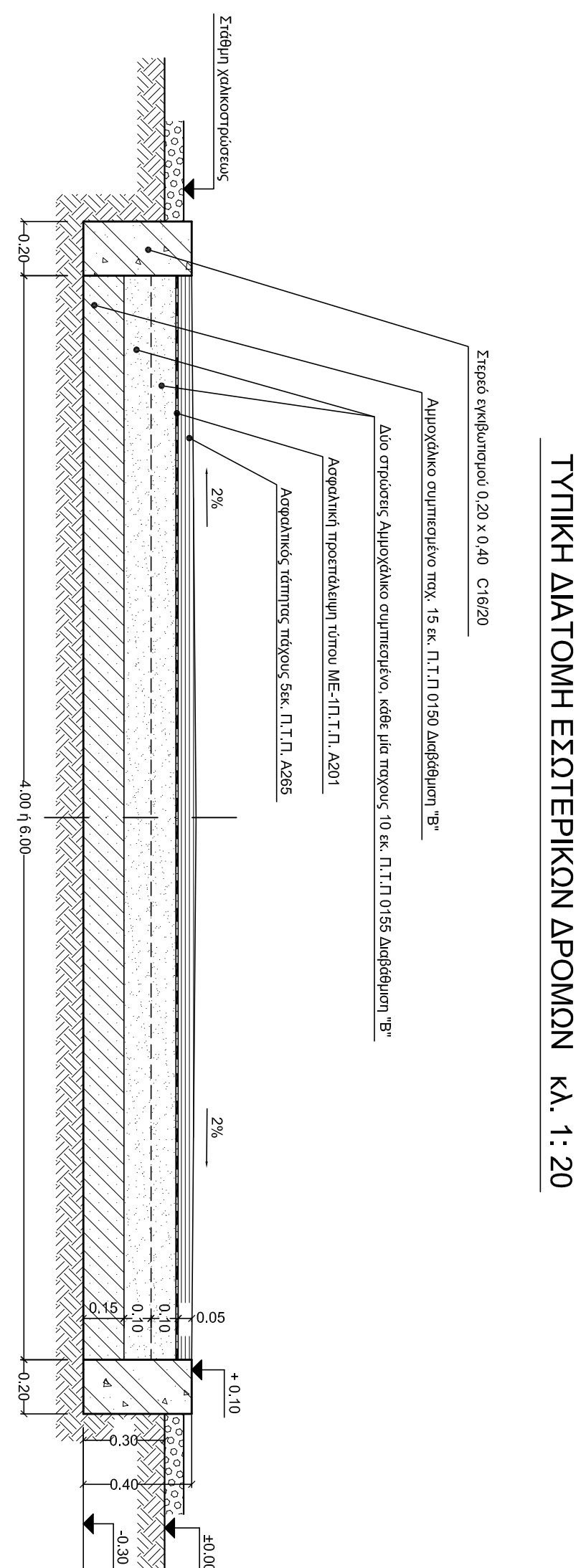


Topic 6-6

Τομή 5-5

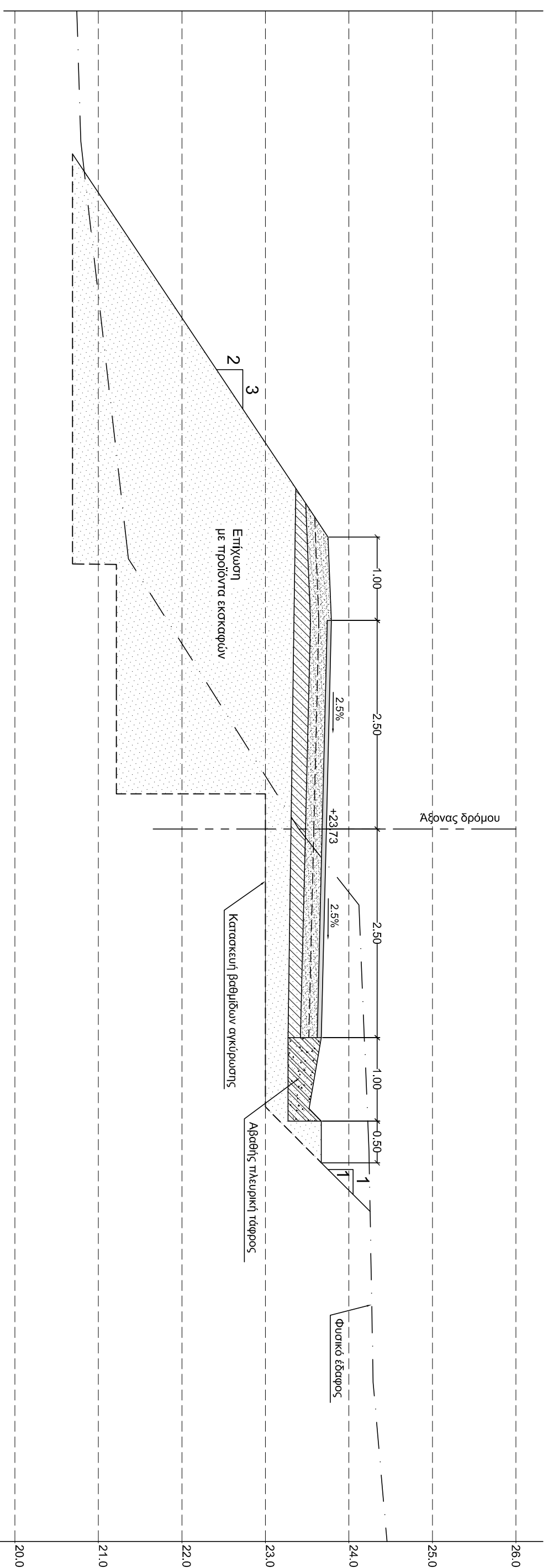
Τομή 4-α

ΟΥΡΗ ΑΝΑΤΟΛΙΚΟΥ ΕΛΙΧΩΜΑΤΟΣ - ΤΟΙΧΟΥ ΑΝΤΙΣΤΗΡΙΞΗΣ

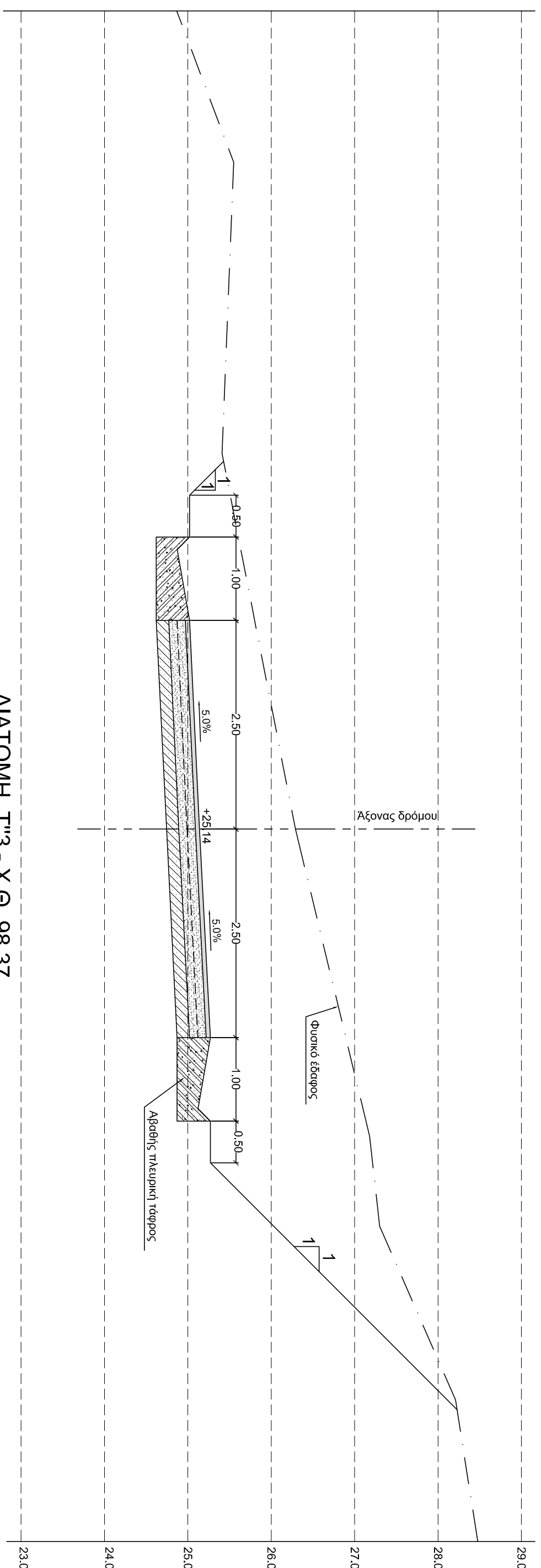


ΤΥΠΙΚΗ ΔΙΑΤΟΜΗ ΕΞΩΤΕΡΙΚΩΝ ΔΡΟΜΩΝ ΚΑ. 1:20

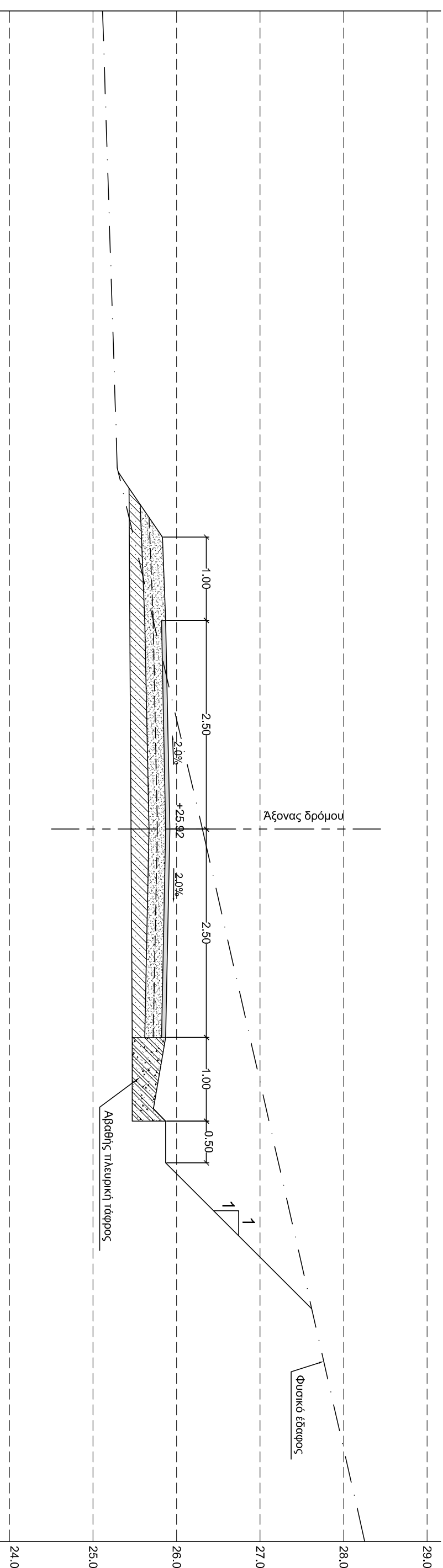
ΔΙΑΤΟΜΕΣ ΕΞΩΤΕΡΙΚΟΥ ΔΡΟΜΟΥ ΠΡΟΣΒΑΣΗΣ



ΔΙΑΤΟΜΗ T¹² - Χ.Θ. 65.99
κλίμακα 1:50



ΔΙΑΤΟΜΗ Τ"3 - Χ.Θ. 98.37
κλίμακα 1:50



ΔΙΑΤΟΜΗ Τ'3 - Χ.Θ. 112.3
κλίμακα 1:50

[illegible]